

RESPUESTA DEL GOBIERNO

(184) PREGUNTA ESCRITA CONGRESO

184/44597

22/01/2014

114293

AUTOR/A: FRANQUIS VERA, Sebastián (GS)

RESPUESTA:

Las inversiones contempladas para Canarias en la Sección 23, Ministerio de Agricultura, Alimentación y Medio Ambiente, en los Presupuestos Generales del Estado para el año 2014 pueden ser consultadas en el siguiente enlace:

http://www.sepg.pap.minhap.gob.es/Presup/PGE2014Ley/MaestroDocumentos/PGE-ROM/doc/2/3/2/1/13/N_14_E_V_2_R_1_212_1_123_1.PDF

En cuanto al presupuesto para la operatividad de las diez Reservas Marinas que gestiona el Ministerio de Agricultura, Alimentación y Medio Ambiente cabe señalar que se encontraba recogido en el programa 415 A de los Presupuestos del Departamento para 2013, y supuso una inversión total de 3.777.408,30 euros durante el año 2013. De esa cantidad, 929.782,38 euros (el 24,61%) se destinaron a las Reservas Marinas de Canarias y, específicamente para la Reserva Marina de la isla de La Graciosa y de los islotes del norte de Lanzarote, ubicada en la provincia de Las Palmas y que es la que mayor extensión tiene, se destinaron un total de 471.756,46 euros (12,49 % del presupuesto total y 50,74 % del presupuesto destinado a Reservas Marinas de Canarias).

En función del crédito disponible, el presupuesto asignado para la operatividad de las Reservas Marinas para el año 2014, asciende a 3.403.022,07 euros.

Puesto que los cometidos a desarrollar serán los mismos, el reparto se mantendrá en unas proporciones similares a las del año 2013, lo que supondría una inversión para las tres Reservas Marinas de Canarias de 837.483,73 euros, de los que 424.939,24 euros se destinarían a la Reserva Marina de la isla de La Graciosa y de los islotes del norte de Lanzarote, hasta el 20 de octubre de 2014.

A continuación se relacionan los grados de ejecución de los distintos programas que interesan a Su Señoría:

- Programa 452A: Actuaciones en Cauces de Canarias.
Grado de ejecución 2013: 57,15 %.
- Programa 452A: Otras Actuaciones Infra. Hidraul. Cuenca Canarias.
Grado de ejecución 2013: 18,33 %.
- Programa 456A: Depuración y Reutilización en las Islas Canarias.
Grado de ejecución 2013: 100 %
- Programa 456 D: Inversión de reparación en infraestructuras y bienes destinados al uso general del programa
Grado de ejecución 2013: 2%



- Programa 456 D Gastos de inversiones de carácter inmaterial
Grado de ejecución 2013: 4%

No está previsto el cierre de la oficina insular de la Demarcación de Costas en Fuerteventura.

Por otra parte, cabe señalar que las actuaciones que resulten necesarias para la recuperación de las playas se desarrollarán con cargo al contrato de Conservación y Mantenimiento.

Para el programa de vigilancia de basuras marinas en Las Palmas se seleccionó playa Mujeres, pero el Ayuntamiento de Yaiza ha comenzado a realizar tareas de limpieza por lo que ha habido que cambiar de playa y se ha pasado el programa a playa Janubio; aun así se continúa con la recogida de datos de playa Mujeres para no perder el trabajo realizado.

Los criterios de selección de las playas son:

- Estar compuestas por arena o grava y expuestas a mar abierto.
- Tener un mínimo de 100 metros de longitud, y preferentemente más de 1 Km.
- Ser accesibles a los muestreadores durante todo el año.
- Ser accesibles para facilitar la retirada de basura marina.
- Estar libre de edificaciones o instalaciones durante todo el año.
- No estar sujeta a actividades de limpieza que pudieran desvirtuar las evaluaciones.
- Preferiblemente no estar localizadas cerca de una fuente de residuos (ríos, vertederos...).

La Secretaría General de Pesca, del Ministerio de Agricultura, Alimentación y Medio Ambiente, en colaboración con el Gobierno de Canarias en el marco del convenio de colaboración para la gestión de medios compartido de la reserva marina de la Isla Graciosa, viene impulsando y organizando jornadas de limpieza en el litoral y en los fondos marinos de la reserva desde hace unos 10 años, dentro de la línea de sensibilización sobre la protección y mejora del medio marino en una reserva.

El Proyecto de "Acondicionamiento del borde marítimo del Parque de la Música", en el municipio de Las Palmas de Gran Canaria, isla de Gran Canaria, se encuentra con aprobación definitiva en octubre de 2009.

El Proyecto de "Acondicionamiento del borde litoral en Tarajaiejo", en el término municipal de Tuineje, en la isla de Fuerteventura se encuentra ejecutado.

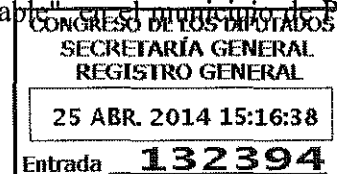
El Proyecto de "Mejora del litoral de Corralejo", en el municipio de La Oliva, isla de Fuerteventura tiene terminada la redacción en octubre de 2012.

El Proyecto de "Recuperación de las Dunas de Corralejo y Jandía", en la isla de Fuerteventura se encuentra sin tramitación ambiental.

El Proyecto de "Reparación del puerto de la Isla de Lobos", en Fuerteventura fue sometido a información pública en enero de 2010.

No existe proyecto constructivo del Proyecto del "Sendero en Puerto de La Cruz", en el municipio de Pájara, isla Fuerteventura.

Tampoco existe proyecto constructivo del "Sendero en Morrojable" en el municipio de Pájara, isla de Fuerteventura.





El Proyecto de "Acondicionamiento del litoral entre el Puerto del Rosario y Playa Blanca (2ª fase)", en la isla de Fuerteventura fue aprobado definitivamente en julio de 2007, sin embargo no se dispone de los terrenos para su ejecución.

No existe proyecto constructivo del Proyecto de "Zona del Charco (Norte del Puerto)", en el municipio de Puerto del Rosario, isla de Fuerteventura.

El Proyecto del "Paseo marítimo de Puerto Laja", en el municipio de Puerto del Rosario, isla de Fuerteventura fue sometido a información pública en junio de 2007. No se dispone de los terrenos necesarios para su ejecución.

No existe proyecto constructivo del Proyecto de "Conexión de la Avenida Marítima zona de Disa", en el municipio de Puerto del Rosario, isla de Fuerteventura.

El proyecto del "Paseo marítimo de Tarajaiejo fase 2", en el municipio de Tuineje, isla de Fuerteventura fue aprobado definitivamente en febrero de 2009. No se dispone de los terrenos necesarios para su ejecución.

El proyecto de "Mejora del frente del litoral desde la playa del Cable a la playa del Reducto", en el municipio de Arrecife, isla de Lanzarote fue sometido a información pública, después del resultado de la misma se archivó el expediente el 21/09/2009.

No existe proyecto del Proyecto de "Realimentación de las playas del municipio de Tías y San Bartolomé", en la isla Lanzarote.

El proyecto de "Acondicionamiento y mejora del Islote de La Santa", en el municipio de Tinajo, isla de Lanzarote fue redactado en marzo de 2009.

En cuanto al Proyecto "Adquisición del Islote de La Santa", en el municipio de Tinajo, isla de Lanzarote cabe señalar que fue adquirida casi en su totalidad en diciembre de 2007.

El Proyecto de "Mejora del frente litoral entre las playas de El Jablillo y las Cucharas", en el municipio de Tegüise, isla de Lanzarote fue finalizada su redacción en enero 2012.

No existe proyecto constructivo del Proyecto de "Caleta Famara", en el municipio de Tegüise, isla de Lanzarote.

En cuanto al Proyecto de "Recuperación del Lago del Golfo (Los Clicos)", en el municipio de Yaiza, isla de Lanzarote se informa que en diciembre de 2013 fue presentada una solicitud de concesión para ejecutarlo por iniciativa privada.

No existe proyecto constructivo del Proyecto de "Salinas de Janubio", en el municipio de Yaiza, isla de Lanzarote.

El Proyecto del "Paseo marítimo de Bahía Feliz", en el municipio de San Bartolomé de Tirajana, isla de Gran Canaria está ejecutado una primera fase y pendiente de los terrenos para ejecutar el resto.

Existe un proyecto redactado en marzo 2011 para el Proyecto de "Playa de Las Meloneras", en el municipio de San Bartolomé de Tirajana, isla de Gran Canaria.

El Proyecto de "Acondicionamiento de la zona del Castillo del Romeral", en el municipio de San Bartolomé de Tirajana, isla de Gran Canaria fue redactado en febrero 2011.



El Proyecto del "Sendero mirador en las Dunas de Maspalomas", en el municipio de San Bartolomé de Tirajana, isla de Gran Canaria fue sometido a información pública en abril 2009.

En cuanto al Proyecto de "Reparación del paseo marítimo de San Felipe", en el municipio de Santa María de Guía, isla de Gran Canaria cabe señalar que el Cabildo presentó un proyecto del acondicionamiento de la zona sobre el que se emitió informe favorable con fecha de julio de 2013.

No existe proyecto constructivo del Proyecto del "Tramo de paseo marítimo entre playa del Hombre y playa de Hoya Pozuelo", en el municipio de Telde, isla de Gran Canaria.

El Proyecto de "Playa del Cabrón", en el municipio de Agüimes, isla de Gran Canaria no tiene terrenos necesarios para ejecutarlo.

Se encuentra redactado el Proyecto de "Playa de Vargas", en el municipio de Agüimes, isla de Gran Canaria.

En cuanto al Proyecto de "Acondicionamiento sendero litoral", en el municipio de Agüimes, isla de Gran Canaria, no existe proyecto que se pueda licitar, ni para el proyecto de "Acondicionamiento del muelle viejo de Arinaga y acondicionamiento del litoral cercano", en el municipio de Agüimes, isla de Gran Canaria.

El Proyecto del "Sendero desde El Burrero hasta playa de Gando fase 1", en los municipios de Telde e Ingenio, isla de Gran Canaria fue sometido a información pública en julio 2006.

El Proyecto del "Sendero marítimo Burrero Norte", en los municipios de Telde e Ingenio, isla de Gran Canaria fue redactado por el ayuntamiento y entregado en octubre de 2009.

No existe proyecto constructivo del Proyecto de "Playa de San Cristóbal", en el municipio de Las Palmas de Gran Canaria, isla de Gran Canaria

El Proyecto de "Conexión sendero peatonal en la zona de El Confital con la plaza de Pepe Limpiabotas", en el municipio de Las Palmas de Gran Canaria, isla de Gran Canaria fue aprobado definitivamente el 28 mayo 2010. Hay una sentencia judicial anulando dicha aprobación definitiva de junio del 2013.

El Proyecto de "Actuación en el litoral desde Las Marañuelas hasta Anfi del Mar", en el municipio de Mogán, isla de Gran Canaria se encuentra dividido en dos fases: terrestre y marítima. Sin declaración de impacto ambiental.

No existe proyecto constructivo del Proyecto de "Regeneración de la playa del Perchel", en el municipio de Mogán, isla de Gran Canaria, ni tampoco del Proyecto de "Acondicionamiento de la playa del Pagador", en el municipio de Mogán, isla de Gran Canaria.

Madrid, 16 de abril de 2014



A LA MESA DEL CONGRESO DE LOS DIPUTADOS

D. Sebastián Franquis Vera, Diputado por Las Palmas de Gran Canaria, perteneciente al Grupo Parlamentario Socialista del Congreso de los Diputados, al amparo de lo establecido en el artículo 185 y siguientes del vigente Reglamento del Congreso de los Diputados, presenta la siguiente pregunta para que le sea contestada por escrito.

1. **¿Qué importe de inversiones para actuaciones nuevas se contemplan en los Presupuestos Generales del Estado de 2014, en la Sección 23, Ministerio de Agricultura, Alimentación y Medio Ambiente, en Canarias, especialmente la provincia de Las Palmas?**

2. **¿Cuál es el porcentaje de ejecución detallada de la partida presupuestaria de las Actuaciones en Cauces de Canarias, del Programa 452A de Gestión e Infraestructura del Agua, del Ministerio de Agricultura, Alimentación y Medio Ambiente del año 2013?**

3. **¿Cuál es el porcentaje de ejecución detallada de la partida presupuestaria de Otras Actuaciones Infra. Hidraul. Cuenca Canarias, del Programa 452A de Gestión e Infraestructura del Agua, del Ministerio de Agricultura, Alimentación y Medio Ambiente del año 2013?**

4. **¿Cuál es el porcentaje de ejecución detallada de la partida presupuestaria Depuración y Reutilización en las Islas Canarias, del Programa 456A de Calidad del Agua, del Ministerio de Agricultura, Alimentación y Medio Ambiente del año 2013?**

5. ¿Cuál es el porcentaje de ejecución detallada de la partida presupuestaria inv. de reposición en infraes. y bienes dest. al uso general en Canarias, del Programa 456D de Actuaciones en la Costa, del Ministerio de Agricultura, Alimentación y Medio Ambiente del año 2013?

6. ¿Cuál es el porcentaje de ejecución detallada de la partida presupuestaria gastos de inversiones de carácter inmaterial en Canarias, del Ministerio de Agricultura, Alimentación y Medio Ambiente del año 2013?

7. ¿Mantendrá abierta el Gobierno la oficina insular de la Demarcación de Costas en la isla Fuerteventura para que continúe atendiendo los trámites que se realizan por los ciudadanos y las instituciones públicas?

8. El temporal de lluvia y viento que ha azotado a Canarias, con un intenso oleaje, ha provocado, no sólo que se vieran afectadas varias conexiones marítimas por el estado de la mar, sino que, además, ha producido un desgaste importante en varios tramos de las playas de Puerto del Carmen, en la isla de Lanzarote. La fuerza del mar se ha llevado la arena de estas calas, ya mermadas desde la última gran tormenta del Delta en el año 2005, y los posteriores temporales con tiempo del sur que han originado un desgaste en las playas naturales del municipio de Tías, especialmente en Playa Grande y la Playa Chica o de la Barrilla, junto a La Tiñosa.

La pérdida de arena en las playas del litoral afecta a la buena imagen exterior de la que siempre ha gozado la zona turística de



PARLAMENTARIO

Puerto del Carmen, con 5 banderas azules, siendo el único litoral turístico en toda Canarias con más número de banderas azules.

¿Tiene previsto el Ministerio de Agricultura, Alimentación y Medio Ambiente tomar medidas tendente a la recuperación de las playas de Puerto del Carmen, en el municipio de Tías, en Lanzarote?


9. La Dirección General de Sostenibilidad de la Costa y del Mar tiene un programa de vigilancia de las basuras marinas en playas, ¿en que playas de la Comunidad Autónoma de Canarias se va a realizar la vigilancia de las basuras marinas y cuáles han sido los criterios de selección de dichas playas?

10. ¿En qué estado se encuentra el proyecto de "Acondicionamiento del borde marítimo del Parque de la Música", en el municipio de Las Palmas de Gran Canaria, isla de Gran Canaria?

11. ¿En qué estado se encuentra el proyecto de "Acondicionamiento del borde litoral en Tarajalejo", en el término municipal de Tuineje, en la isla de Fuerteventura?

12. ¿En qué estado se encuentra el proyecto de "Mejora del litoral de Corralejo", en el municipio de La Oliva, isla de Fuerteventura?

13. ¿En qué estado se encuentra el proyecto de "Recuperación de las Dunas de Corralejo y Jandía", en la isla de Fuerteventura?



PARLAMENTARIO

14. ¿En qué estado se encuentra el proyecto de "Reparación del puerto de la Isla de Lobos", en Fuerteventura?

15. ¿En qué estado se encuentra el proyecto del "Sendero en Puerto de La Cruz", en el municipio de Pájara, isla Fuerteventura?

16. ¿En qué estado se encuentra el proyecto del "Sendero en Morrojable", en el municipio de Pájara, isla de Fuerteventura?


17. ¿En qué estado se encuentra el proyecto de "Acondicionamiento del litoral entre el Puerto del Rosario y Playa Blanca (2ª fase)", en la isla de Fuerteventura?

18. ¿En qué estado se encuentra el proyecto de "Zona del Charco (Norte del Puerto)", en el municipio de Puerto del Rosario, isla de Fuerteventura?

19. ¿En qué estado se encuentra el proyecto del "Paseo marítimo de Puerto Laja", en el municipio de Puerto del Rosario, isla de Fuerteventura?

20. ¿En qué estado se encuentra el proyecto de "Conexión de la Avenida Marítima zona de Disa", en el municipio de Puerto del Rosario, isla de Fuerteventura?

21. ¿En qué estado se encuentra el proyecto del "Paseo marítimo de Tarajalejo fase 2", en el municipio de Tuineje, isla de Fuerteventura?



**GRUPO
PARLAMENTARIO**

22. ¿En qué estado se encuentra el proyecto de "Mejora del frente del litoral desde la playa del Cable a la playa del Reducto", en el municipio de Arrecife, isla de Lanzarote?

23. ¿En qué estado se encuentra el proyecto de "Realimentación de las playas del municipio de Tías y San Bartolomé", en la isla Lanzarote?

24. ¿En qué estado se encuentra el proyecto de "Acondicionamiento y mejora del Islote de La Santa", en el municipio de Tinajo, isla de Lanzarote?

25. ¿En qué estado se encuentra la "Adquisición del Islote de La Santa", en el municipio de Tinajo, isla de Lanzarote?

26. ¿En qué estado se encuentra el proyecto de "Mejora del frente litoral entre las playas de El Jablillo y las Cucharas", en el municipio de Teguiise, isla de Lanzarote?

27. ¿En qué estado se encuentra el proyecto de "Caleta Famara", en el municipio de Teguiise, isla de Lanzarote?

28. ¿En qué estado se encuentra el proyecto de "Recuperación del Lago del Golfo (Los Clicos)", en el municipio de Yaiza, isla de Lanzarote?

29. ¿En qué estado se encuentra el proyecto de "Salinas de Janubio", en el municipio de Yaiza, isla de Lanzarote?

30. ¿En qué estado se encuentra el proyecto del "Paseo marítimo de Bahía Feliz", en el municipio de San Bartolomé de Tirajana, isla de Gran Canaria?

Grupo
Parlamentario
Socialista
de Canarias

D

Grupo
Socialista
del Congreso

1

4

2

9

Cámara de los
Jerónimos, 0
28014 Madrid

2

0

1

1

4

1

7

:

5

1

31. ¿En qué estado se encuentra el proyecto de "Playa de Las Meloneras", en el municipio de San Bartolomé de Tirajana, isla de Gran Canaria?

32. ¿En qué estado se encuentra el proyecto de "Acondicionamiento de la zona del Castillo del Romeral", en el municipio de San Bartolomé de Tirajana, isla de Gran Canaria?

33. ¿En qué estado se encuentra el proyecto del "Sendero mirador en las Dunas de Maspalomas", en el municipio de San Bartolomé de Tirajana, isla de Gran Canaria?


34. ¿En qué estado se encuentra el proyecto de "Reparación del paseo marítimo de San Felipe", en el municipio de Santa María de Guía, isla de Gran Canaria?

35. ¿En qué estado se encuentra el proyecto del "Tramo de paseo marítimo entre playa del Hombre y playa de Hoya Pozuelo", en el municipio de Telde, isla de Gran Canaria?

36. ¿En qué estado se encuentra el proyecto de "Playa del Cabrón", en el municipio de Agüimes, isla de Gran Canaria?

37. ¿En qué estado se encuentra el proyecto de "Playa de Vargas", en el municipio de Agüimes, isla de Gran Canaria?

38. ¿En qué estado se encuentra el proyecto de "Acondicionamiento sendero litoral", en el municipio de Agüimes, isla de Gran Canaria?



PARLAMENTARIO

39. ¿En qué estado se encuentra el proyecto de "Acondicionamiento del muelle viejo de Arinaga y acondicionamiento del litoral cercano", en el municipio de Agüimes, isla de Gran Canaria?

40. ¿En qué estado se encuentra el proyecto del "Sendero desde El Burrero hasta playa de Gando fase 1", en los municipios de Telde e Ingenio, isla de Gran Canaria?

41. ¿En qué estado se encuentra el proyecto del "Sendero marítimo Burrero Norte", en los municipios de Telde e Ingenio, isla de Gran Canaria?

42. ¿En qué estado se encuentra el proyecto de "Playa de San Cristóbal", en el municipio de Las Palmas de Gran Canaria, isla de Gran Canaria?

43. ¿En qué estado se encuentra el proyecto de "Conexión sendero peatonal en la zona de El Confital con la plaza de Pepe Limpiabotas", en el municipio de Las Palmas de Gran Canaria, isla de Gran Canaria?

44. ¿En qué estado se encuentra el proyecto de "Actuación en el litoral desde Las Marañuelas hasta Anfi del Mar", en el municipio de Mogán, isla de Gran Canaria?

45. ¿En qué estado se encuentra el proyecto de "Regeneración de la playa del Perchel", en el municipio de Mogán, isla de Gran Canaria?

Grupo
Parlamentario
Socialista
de Canarias

D

I

Grupo
Socialista
del Congreso

1

4

2

9

Carrera de San
Jerónimo 40
28014 Madrid

2

0

1

1

4


1

7

:

5

1



PARLAMENTARIO

46. ¿En qué estado se encuentra el proyecto de "Acondicionamiento de la playa del Pagador", en el municipio de Mogán, isla de Gran Canaria?

En el Palacio del Congreso de los Diputados, a 21 de enero de 2014

EL DIPUTADO
SEBASTIÁN FRANQUIS VERA

PORTAVOZ DEL GRUPO PARLAMENTARIO SOCIALISTA
33/MA/CRM/8